





**LEGENDA:**

-  SOTTOPASSI A RISCHI ALLAGAMENTO
-  TRACCIATO CORSI D'ACQUA (ANCHE TOMBATI)
-  PERIMETRO CONFINE COMUNALE
-  PERIMETRAZIONE CENTRO ABITATO



**COMUNE DI OSPIALETTO**  
PROVINCIA DI BRESCIA



# PIANO DI EMERGENZA COMUNALE DI PROTEZIONE CIVILE

Tavola

Carta di individuazione dei sottopassi  
a rischio allagamento

**02**

Scala 1:7500

Piano di Emergenza Comunale di Protezione Civile Aggiornato da:

**STUDIO TECNICO TURRINI**

Geom. Gian Battista Turrini Arch. Elena Turrini  
Vicolo Maggiore 29 - Ospiateletto (BS) Via Caduti di Nassirya 64 - Ospiateletto (BS)  
Cell. 3487498114 - turrini.gb@gmail.com Cell. 3495554062 - arch\_elenaturrini@yahoo.it

