

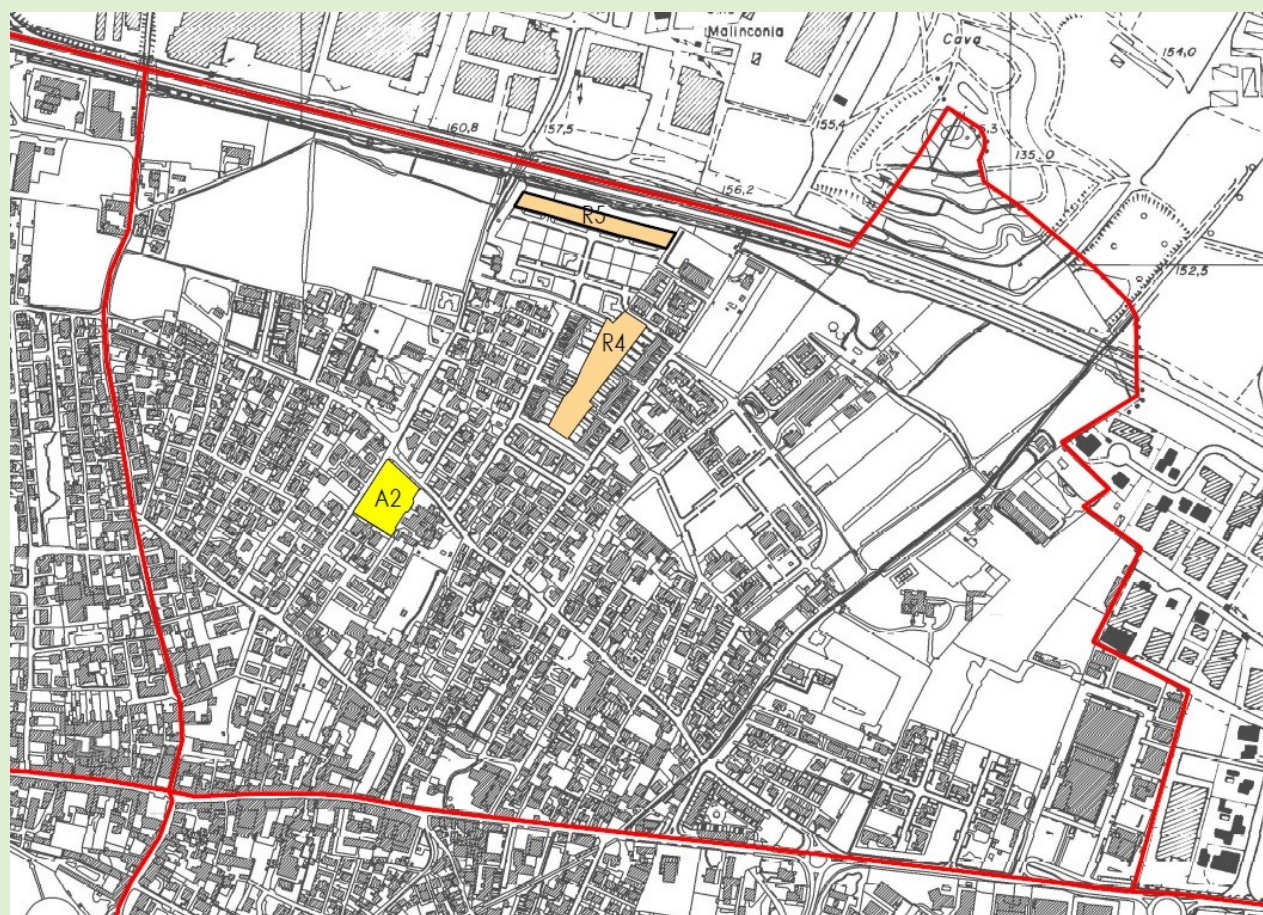
## SETTORE 2

Nel secondo settore sono comprese le seguenti vie:

Piazza Aldo Moro, Via 4 Novembre, Via 4 novembre Traversa, Via 4 Novembre Traversa 2, Via Adamello, Via Altipiani di Asiago, Via Brescia (lato nord), Via Brigata Alpina Julia, Via Caprieli. Via Caprieli Traversa, Via Cavalieri di Vittorio Veneto, Via Cavour, Via Cesare Abba, Via della Pace,

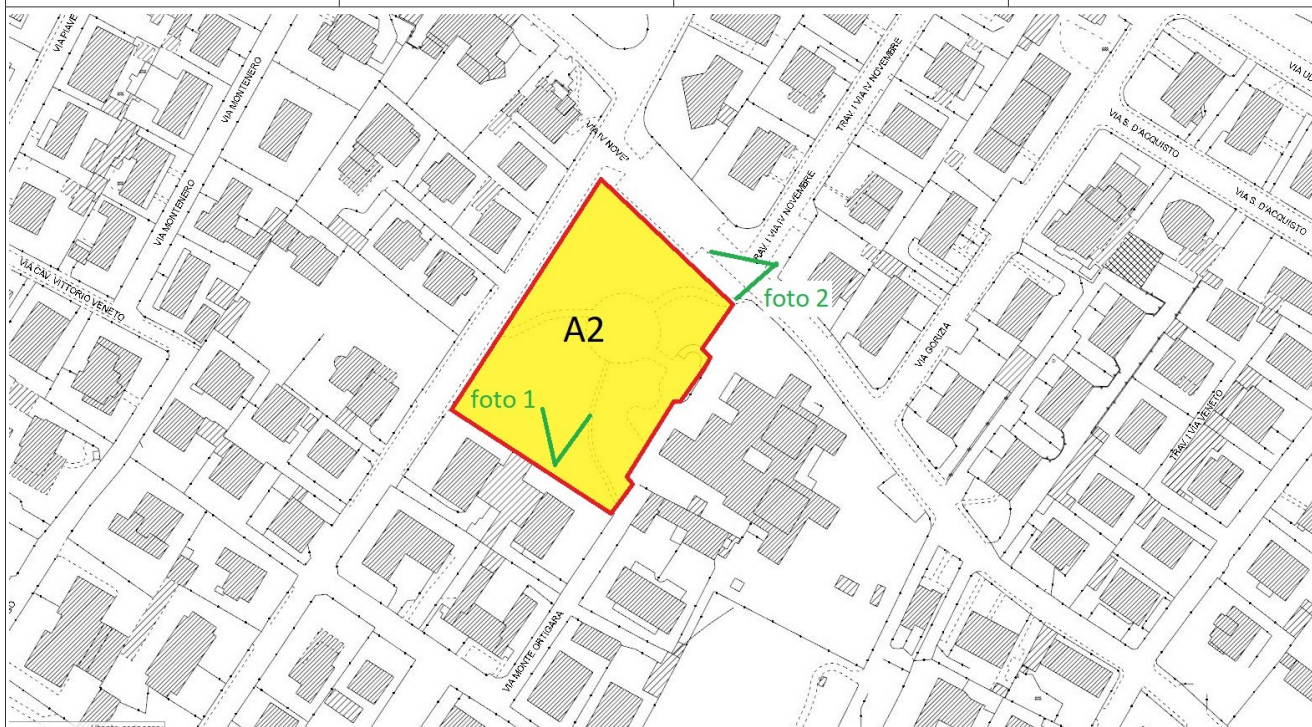
Via Franciacorta, Via franciacorta Traversa B, Via Franciacorta Traversa C, Via Giuseppe Garibaldi, Via Giuseppe Verdi, Via Gorizia, Via Guglielmo Marconi, Via Indipendenza, Via Luigi Azzi, Via Martiri delle Foibe, Via Mons. Girolamo Rizzi (lato est), Via Monte Grappa, Via Monte Nero, Via Monte Ortigara, Via Nino Bixio, Via Padana Superiore (lato nord), Via Pasubio, Via Pea Don Pietro, Via Piave, Via Redipuglia, Via Salvo D'Acquisto, Via Sant'Anna, Via Terzani Tiziano, Via Trento, Via Trieste, Via Venezia, Via Vittorio Veneto, Via Vittorio Veneto Traversa, Via Walter Tobagi, Vicolo Chiese, Vicolo Mincio, Vicolo monte Camaldoli, Vicolo Monte Guglielmo, Vicolo Monte Orfano

Nelle quali sono presenti N° 4.842 Abitanti



- Comune di Ospitaletto -  
**Piano di Emergenza Comunale di Protezione Civile**

<b>AREA A2</b>			
<b>Usò Attuale:</b>	Parco pubblico	<b>Delimitazione esterna:</b>	Non Presente
<b>Ubicazione:</b>	Via Monte Grappa Via IV Novembre	<b>Strutture accessorie:</b>	Nessuna
<b>Destinazione Prevista:</b>	Area di attesa per la Popolazione	<b>Ostacoli Interni</b>	Attrezzature ludiche piastre cementate con recinzione o muretti perimetrali alberature d'alto fusto
<b>Vie di accesso:</b>	Via Monte Grappa Via IV Novembre Via Monte Ortigara	<b>Tipo di fondo:</b>	Prevalentemente erba, Cemento per le piastre e i vialetti
<b>Superficie:</b>	4800 mq	<b>Illuminazione:</b>	Presente
<b>Accessi carrai:</b>	Il parco è delimitato su due lati da strada a doppia corsia di marcia. E' possibile accedere con i mezzi all'interno del parco da via Monte Ortigara	<b>Prese d'acqua:</b>	Presenti



**Mappa area di attesa A2 (Parco Pubblico Via Monte Grappa – Via IV Novembre)**

- Comune di Ospitaletto -  
**Piano di Emergenza Comunale di Protezione Civile**



*vista aerea area attesa A2 (parco via Monte Grappa - via IV Novembre)*



*Foto 1*



*Foto 1*



- Comune di Ospitaletto -  
**Piano di Emergenza Comunale di Protezione Civile**



*Vista aerea area di ricovero R4 (parco di via Adamello)*



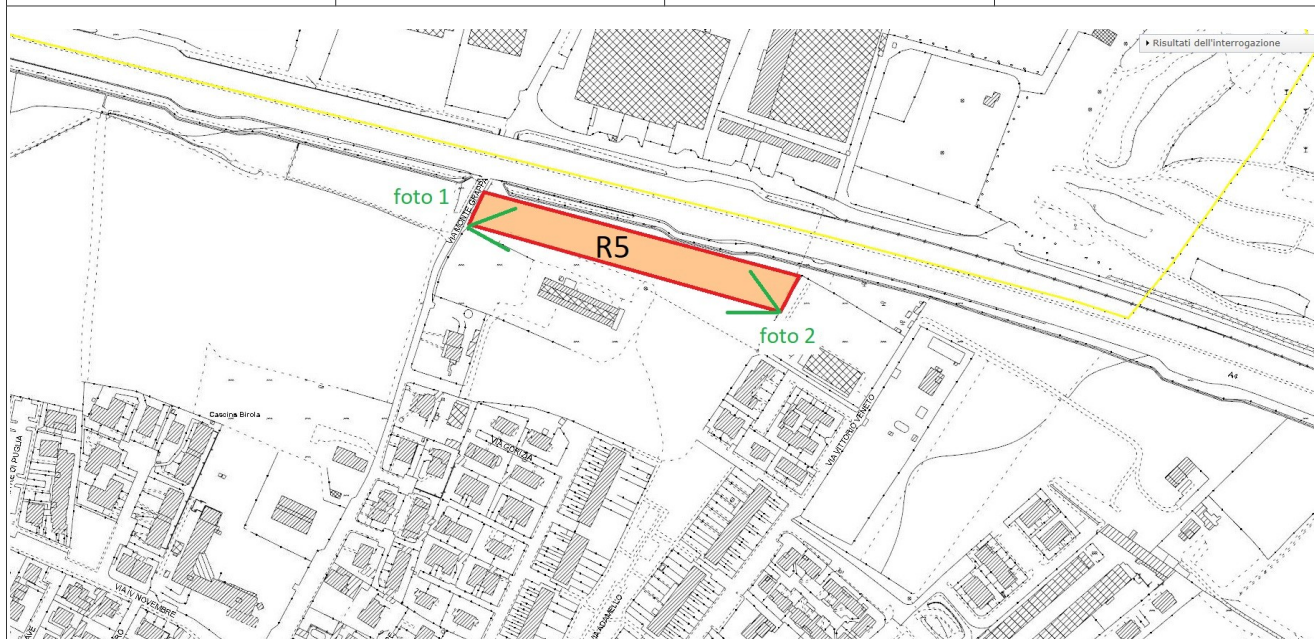
*Foto 1*



*Foto 2*

- Comune di Ospitaletto -  
**Piano di Emergenza Comunale di Protezione Civile**

<b>AREA R5</b>			
<b>Uso Attuale:</b>	Verde pubblico	<b>Delimitazione esterna:</b>	Assente
<b>Ubicazione:</b>	Via Gorizia	<b>Strutture accessorie:</b>	Nessuna
<b>Destinazione Prevista:</b>	Area di ricovero per la Popolazione	<b>Ostacoli Interni</b>	Pali illuminazione pubblica
<b>Vie di accesso:</b>	Via Gorizia. Possibile realizzare un accesso da via Monte Grappa	<b>Tipo di fondo:</b>	Erba, marciapiedi in cemento, parcheggi in asfalto
<b>Superficie:</b>	5000 mq	<b>Illuminazione:</b>	Presente
<b>Capienza:</b>	250 persone	<b>Idranti antincendio nelle vicinanze</b>	Presenti
<b>Accessi carrai:</b>	L'area è adiacente ad una strada di lottizzazione	<b>Prese d'acqua:</b>	Presenti



*Mappa area di ricovero R5 (Area Verde Pubblico adiacente Autostrada A4)*

- Comune di Ospitaletto -  
**Piano di Emergenza Comunale di Protezione Civile**



*Vista aerea Area ricovero R5 (via Gorizia)*



*foto 1*



*foto 2*