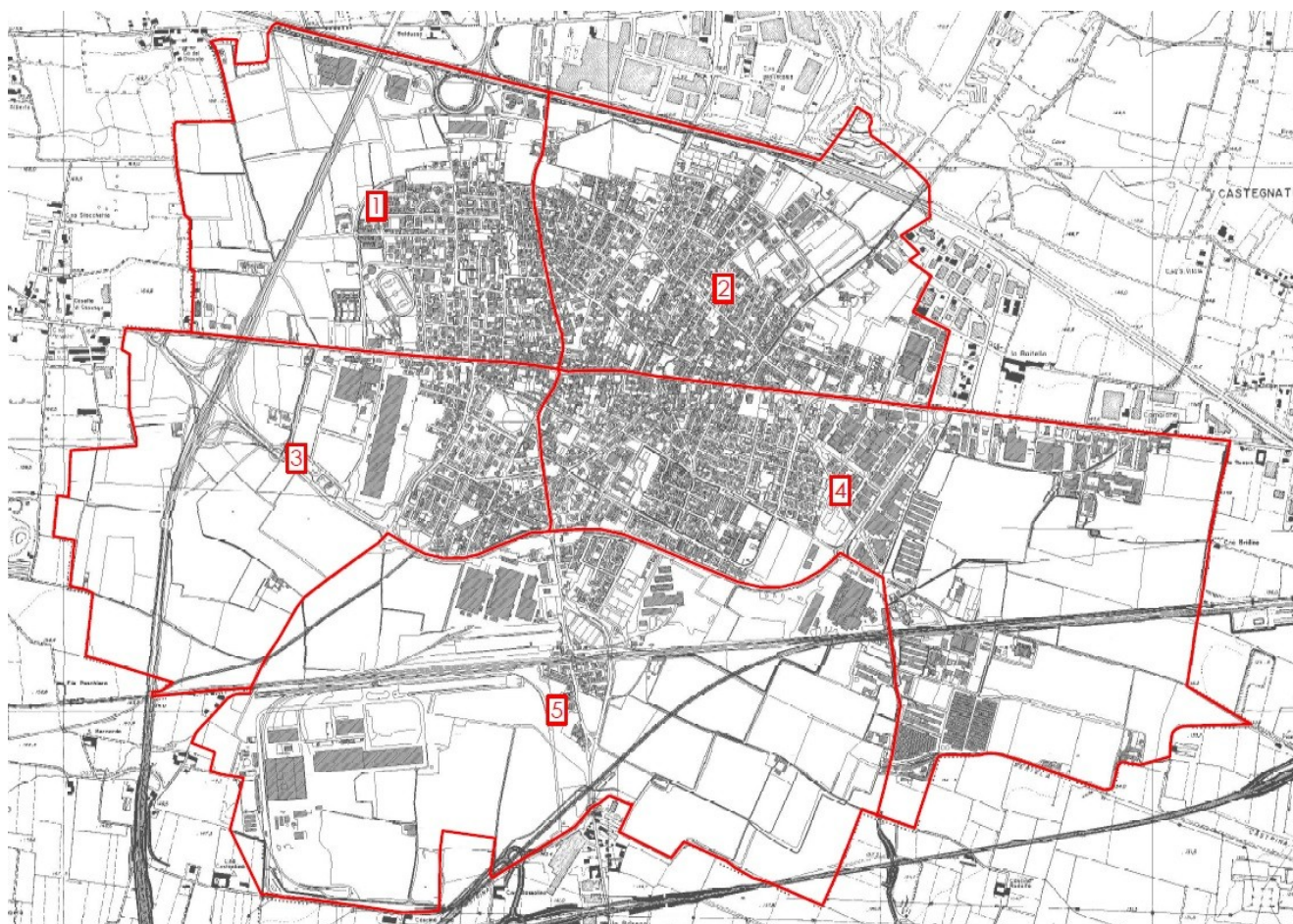


AREE DI EMERGENZA

Le aree di emergenza sono quelle zone individuate all'interno del territorio comunale allo scopo di essere utilizzate nel caso in cui si verifichi una calamità di tale portata da costringere la popolazione ad abbandonare temporaneamente le proprie abitazioni.

Tali aree sono suddivise in:

- aree di attesa: zone nelle quali si prevede di concentrare la popolazione nell'immediato periodo successivo all'evento calamitoso, nell'attesa che venga assegnato un ricovero di emergenza;
- aree di ammassamento materiali e soccorsi: zone nelle quali concentrare mezzi, materiali e operatori di primo soccorso, a integrazione delle risorse già presenti sul territorio. L'area interessata è stata individuata secondo i criteri della direttiva del Capo del Dipartimento di Protezione Civile n°1099 del 31/3/2015.
- aree di ricovero: zone appositamente individuate per l'allestimento di campi di accoglienza per periodi di tempo, la cui durata dipende dal tipo e dall'entità dell'evento calamitoso, (indicativamente da pochi giorni a qualche mese)



Il comune è stato suddiviso in 5 settori, all'interno dei quali sono state individuate sia aree di attesa che di ricovero, per garantire un'omogenea distribuzione delle stesse sul territorio.

- Comune di Ospitaletto -
Piano di Emergenza Comunale di Protezione Civile

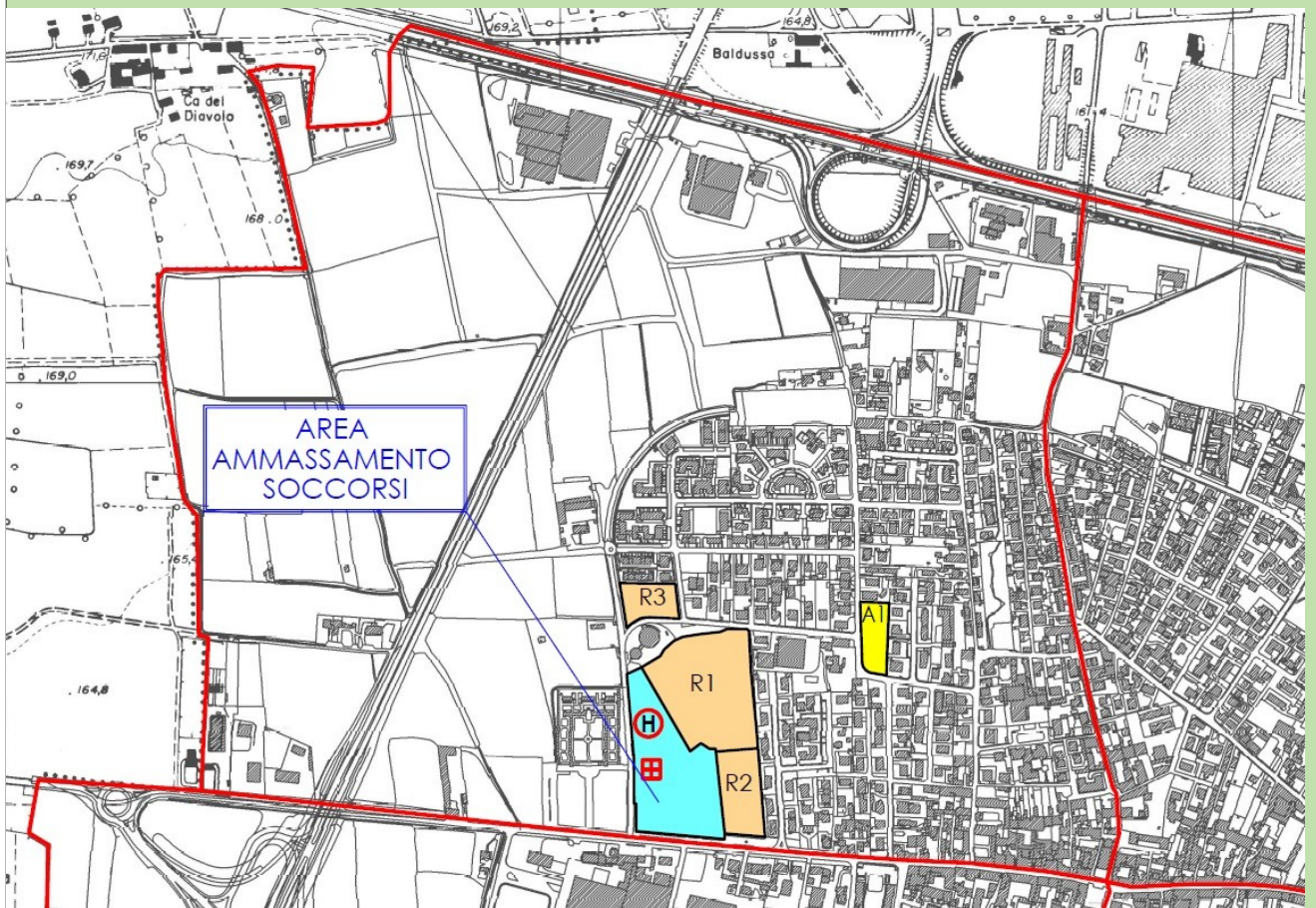
| | AREE DI ATTESA | AREE DI RICOVERO | AREE AMMASSAMENTO SOCCORSI |
|--|---|--|---|
| SETTORE 1 (AREA NORD/OVEST) | Parco di Via Manzoni | Stadio comunale e campetto nord, campo sud (ex stadio) | Centro tennis, Parcheggio Stadio, parco alpini, Bocciodromo |
| SETTORE 2 (AREA NORD/EST) | Parco di via Montegrappa (asilo Statale) | Parco di via Adamello Area adiacente autostrada (via Gorizia) | |
| SETTORE 3 (AREA SUD/OVEST) | Piazza Mercato | Parco Piazza mercato Parco ex Piscine | |
| SETTORE 4 (AREA SUD/EST) | Parco via Il Giugno | Parco Baden Powell Campo di via Seriola/villaggio Patelli (Campone) | |
| SETTORE 5 (LOVERNATO) | Parcheeggio Stadio Rugby | Stadio Rugby Parco di Lovernato | |

SETTORE 1

Nel primo settore sono comprese le seguenti vie:

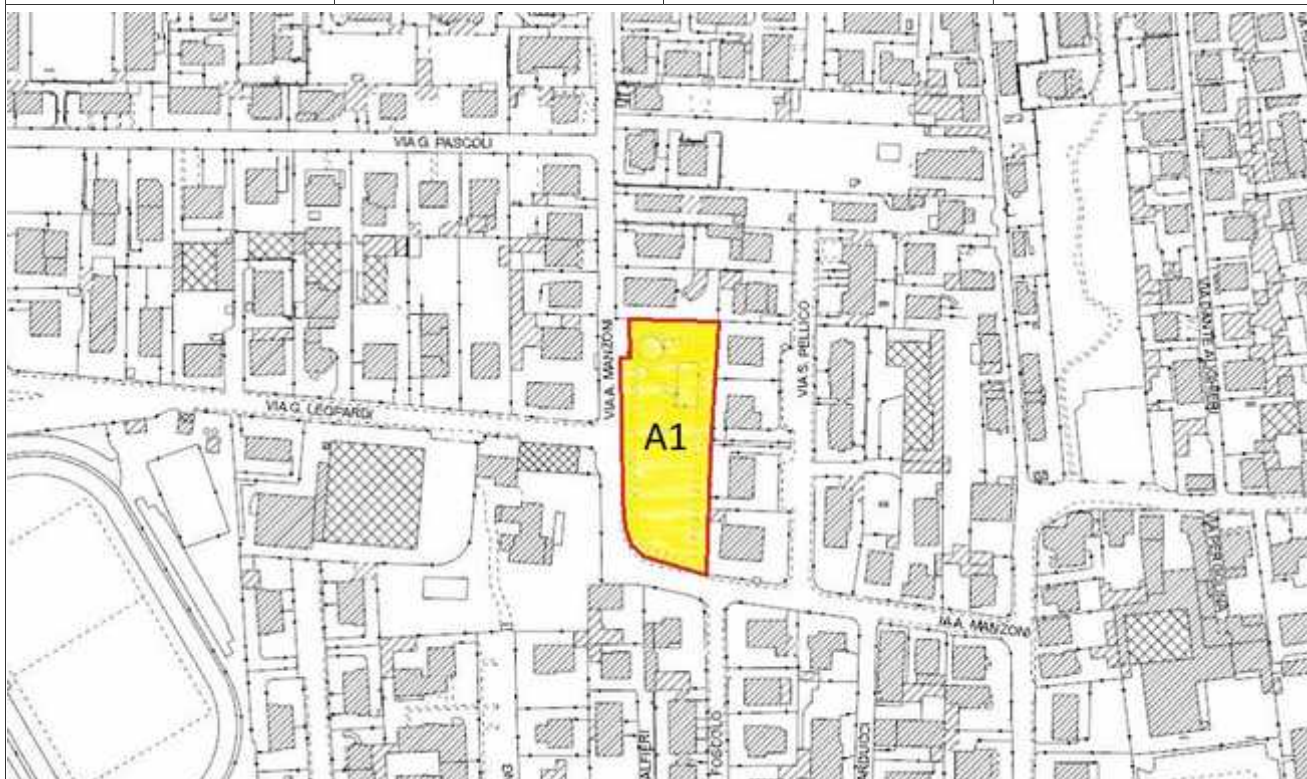
Via Alessandro Manzoni, Via Angelo Canossi, Via Dante Alighieri, Via Domenico Ghidoni (lato nord) Via Don Primo Mazzolari, Via Giacomo Leopardi, Via Giosuè Carducci, Via Giovanni Falcone, Via Giovanni Pascoli, Via Luigi Pirandello, Via Martin Luther King, Via Mons. Girolamo Rizzi (lato ovest), Via Mons. Giulio Gatti, Via Nikolajewka, via Oriana Fallaci, Via Padule, Via Paolo VI, Via Pergolina, Via Salvador Allende, Via Serradelli, Via Silvio Pellico, Via Ugo Foscolo, Via Vittorio Alfieri, Vicolo Benaco, Vicolo Idro, Vicolo Lario, Vicolo Ledro, Vicolo Maggiore, Vicolo Sebino, Villaggio Santa Caterina.

Nelle quali sono presenti N° 3.103 Abitanti



Piano di Emergenza Comunale di Protezione Civile

| AREA A1 | | | |
|-------------------------------|---|-------------------------------|---|
| Uso Attuale: | Parco pubblico | Delimitazione esterna: | Non Presente |
| Ubicazione: | Via Manzoni | Strutture accessorie: | Nessuna |
| Destinazione Prevista: | Area di attesa per la Popolazione | Ostacoli Interni | Attrezzature ludiche piastre cementate con recinzione o muretti perimetrali alberature d'alto fusto |
| Vie di accesso: | Via Manzoni Via Silvio Pellico | Tipo di fondo: | Prevalentemente erba, Cemento per le piastre e i vialetti |
| Superficie: | 3800 mq | Illuminazione: | Presente |
| Accessi carrai: | Il parco è delimitato su due lati da strada a doppia corsia di marcia | Prese d'acqua: | Presenti |



Mappa area attesa A1 (Parco Pubblico Via Manzoni)

- Comune di Ospitaletto -
Piano di Emergenza Comunale di Protezione Civile



vista aerea area attesa A1 (parco pubblico via Manzoni)



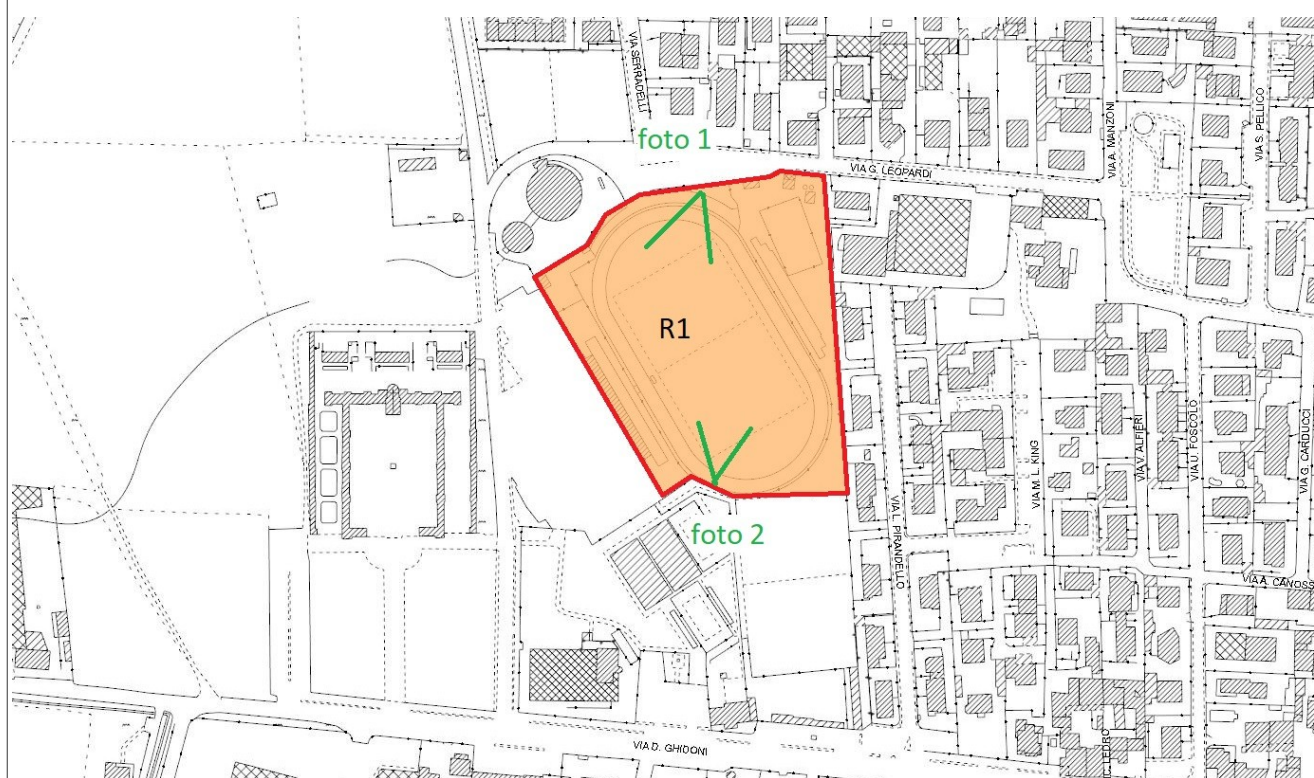
Foto 1



Foto 2

Piano di Emergenza Comunale di Protezione Civile

| AREA R1 | | | |
|-------------------------------|--|--|---|
| Uso Attuale: | Stadio Comunale | Delimitazione esterna: | Presente |
| Ubicazione: | Via Leopardi | Strutture accessorie: | Spogliatoi Servizi Tribuna Gradinata |
| Destinazione Prevista: | Area di ricovero per la Popolazione | Ostacoli Interni | Recinzione campo di calcio, struttura tribuna |
| Vie di accesso: | Via Leopardi | Tipo di fondo: | Prevalentemente erba, Cemento per la pista e i vialetti |
| Superficie: | 20000 mq | Illuminazione: | Presente |
| Capienza: | 1000 persone | Idranti antincendio nelle vicinanze | Presenti |
| Accessi carrai: | Lo stadio è delimitato su due lati da strada a doppia corsia di marcia | Prese d'acqua: | Presenti |



Mappa area ricovero R1 (Stadio Comunale)

- Comune di Ospitaletto -
Piano di Emergenza Comunale di Protezione Civile



Vista aerea area ricovero R1 (stadio comunale via Leopardi)



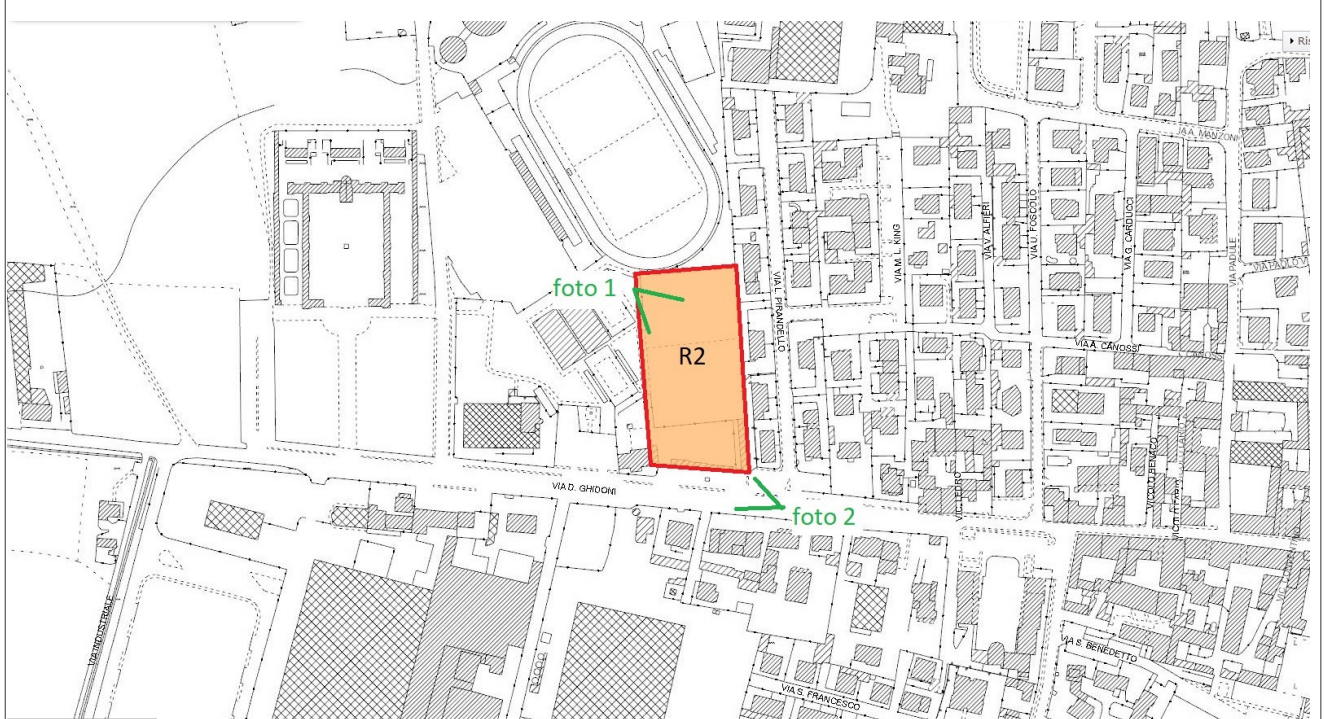
foto 1



foto 2

- Comune di Ospitaletto -
Piano di Emergenza Comunale di Protezione Civile

| AREA R2 | | | |
|-------------------------------|--|--|---|
| Uso Attuale: | Campo da calcio | Delimitazione esterna: | Presente |
| Ubicazione: | Via Ghidoni 120 | Strutture accessorie: | Servizi igienici e spogliatoi |
| Destinazione Prevista: | Area di ricovero per la Popolazione | Ostacoli Interni | Alberi d'alto fusto nella parte sud, recinzione con rete e piantini metallici |
| Vie di accesso: | Via Ghidoni | Tipo di fondo: | Terra battuta |
| Superficie: | 8000 mq | Illuminazione: | Presente |
| Capienza: | 400 persone | Idranti antincendio nelle vicinanze | Presenti |
| Accessi carrai: | Il campo sportivo ha un accesso carraio da via Ghidoni | Prese d'acqua: | Presenti |



Mappa area ricovero R2 (Campo Sportivo Comunale)

- Comune di Ospitaletto -
Piano di Emergenza Comunale di Protezione Civile



Vista aerea Campo Sportivo Comunale



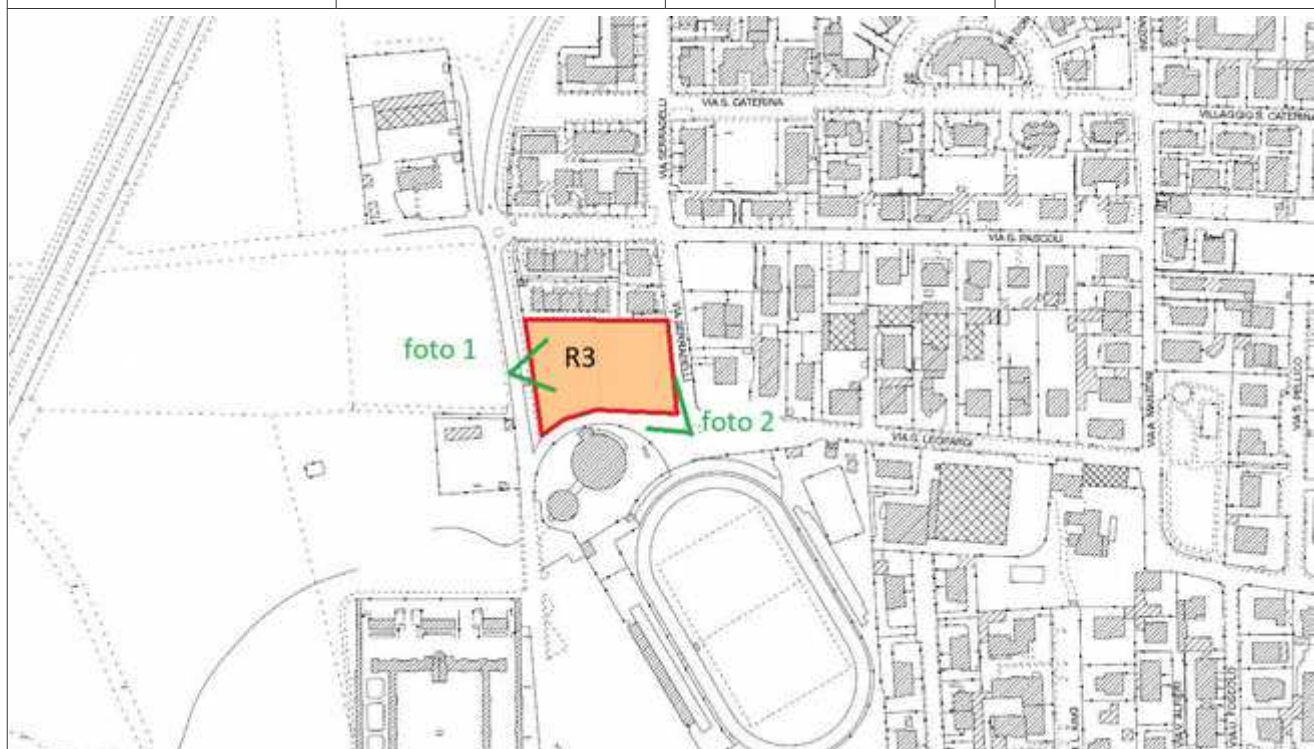
foto 1



foto 2

Piano di Emergenza Comunale di Protezione Civile

| AREA R3 | | | |
|-------------------------------|--|--|---------------|
| Uso Attuale: | Campetto da calcio | Delimitazione esterna: | Presente |
| Ubicazione: | Via Leopardi | Strutture accessorie: | Nessuna |
| Destinazione Prevista: | Area di ricovero per la Popolazione | Ostacoli Interni | Nessuno |
| Vie di accesso: | Via Leopardi | Tipo di fondo: | Terra battuta |
| Superficie: | 4200 mq | Illuminazione: | Presente |
| Capienza: | 210 persone | Idranti antincendio nelle vicinanze | Presenti |
| Accessi carrai: | Il campo è delimitato su due lati da strada a doppia corsia di marcia e su un lato da strada a senso unico | Prese d'acqua: | Presenti |



Area di Ricovero R3 (Campetto di Via Leopardi – Via Serradelli)

- Comune di Ospitaletto -
Piano di Emergenza Comunale di Protezione Civile



Vista aerea area ricovero R3 (campetto via Leopardi- via Serradelli)



Foto 1



Foto 2